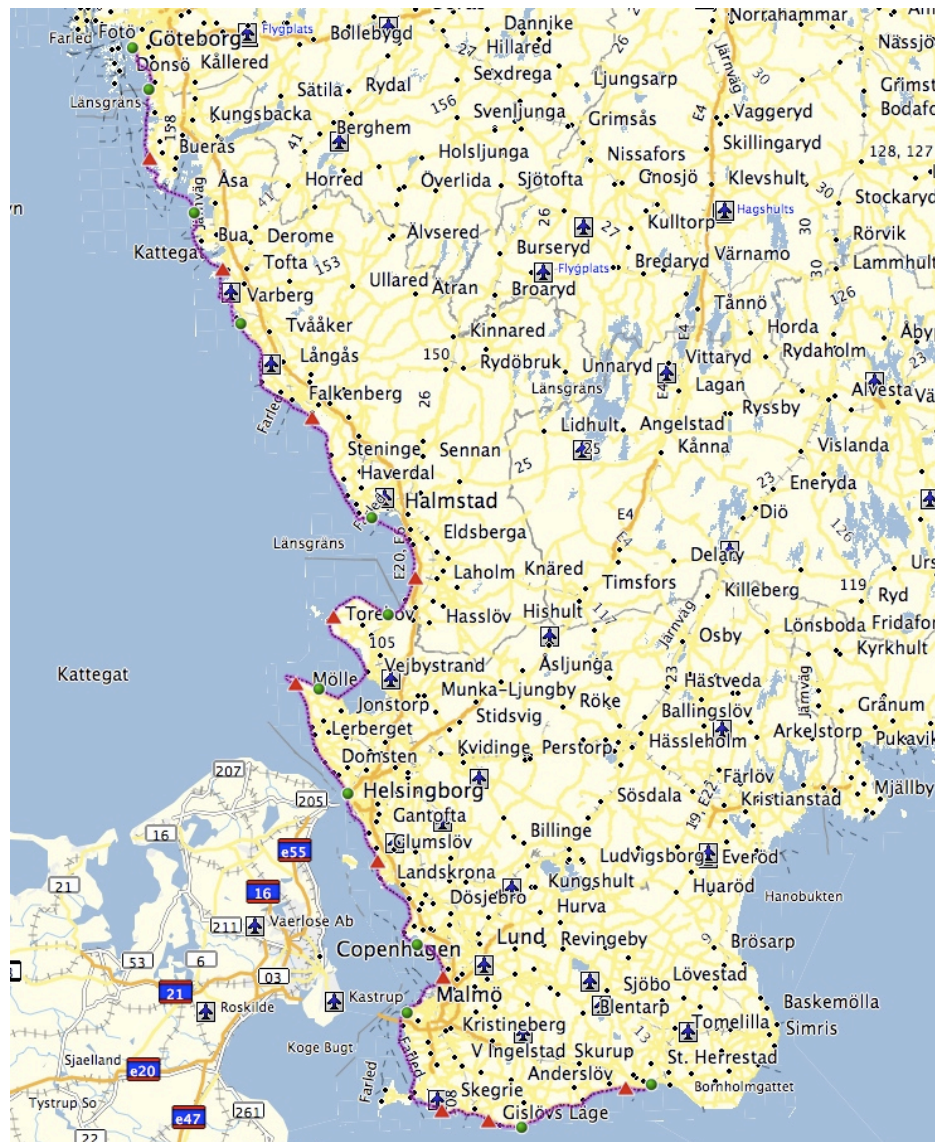


Ystad - Göteborg juni 2009



Måndag 1/6 7 km

På måndag kom Anders och hämtade mig med i en hyrd Volvo V50 vid 9:30. Vi monterade takräcke, surrade kanot och packade bilen. Därefter fikade vi med Gunillas nybakade bullar och gav oss av till Gröndal för att hämta Anders kajak på kanotklubben. Slutligen kom vi iväg mot Ystad vid 12-tiden.

Rastade i Gränna där Anders också provianterade och kom fram till vandrarhemmet i Ystad (som låg alldeles nere vid havsbadet) strax före 20. Det verkade inte vara speciellt många gäster men tyvärr inte heller någon i receptionen. När vi ringde telefonnumret som stod på dörren var de inte intresserade av att släppa in oss utan hänvisade till en camping. Vi åkte då runt till några olika tänkbara alternativ. På Strandhotellet ville de ha över 2000:- för en natt så det var inte tänkbart. Campingen låg på norra sidan av Ystadvägen och såg inte speciellt trevlig ut, dessutom hade det varit alltför långt att släpa ner kanoterna för hand på morgonen.

Till slut bestämde vi oss för att åka ner till vandrarhemmet igen och dumpa kanoter och packning där och medan jag plockade med utrustningen åkte Anders och lämnade bilen på Hertz uppe i stan. När han kom tillbaka var klockan 22 och det hade hunnit bli mörkt. Men eftersom det var en fin kväll bestämde vi oss till sist för att paddla iväg en bit på natten istället för att tälta utanför vandrarhemmet.

Vid 23 kom vi iväg i månskenet och paddlade på spegelblankt svart vatten förbi Ystad hamn och vidare några km västerut till en liten udde där vi hittade en sandstrand vi kunde tälta på. Vi åt lite och kröp slutligen ner i sovsäckarna vid 2-tiden på natten.





Packningen urlastad utanför Ystad vandrarhem
Avfärd

1/6 21:27; 55.43045,13.86251
1/6 22:54; 55.42923,13.86341



Första nattlägret

2/6 01:09; 55.42451,13.76855

Tisdag 2/6 46 km (39 idag)

Morgonen började med lika fint väder som måndagen, lugnt och soligt. Vi kom iväg strax före 11 och gjorde god fart längs kusten förbi Mossby strand och Abbekås men efter ett par timmar började den västliga vinden komma och det blev en allt tuffare motvindspaddling ner till Smygehuk som vi angjorde ca 16.

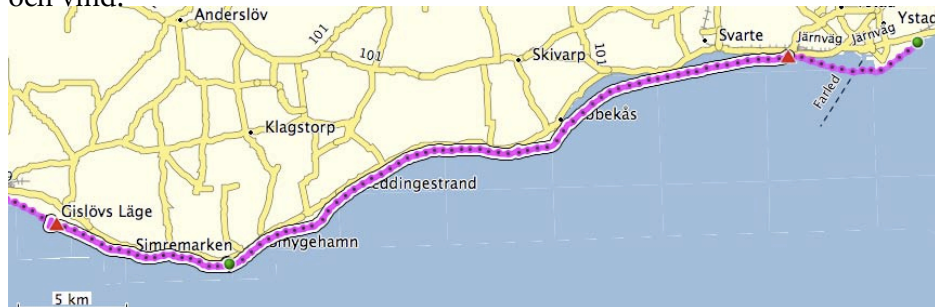
Vi åt god stekt sill med potatissallad, Ystad färköl, kaffe och bulle på fiskrökeriet vid hamnen. Gott! Anders kunde under tiden ladda sin mobil i affären och hade sedan ett mer än timmeslångt handledarsamtal med en doktorand på KTH. Vi kom därför inte iväg förrän strax före 19!

Vinden hade fortsatt att tillta så det blev en tung paddling vidare västerut. När vi kom ner förbi Gislöv gjorde vi inte mer än 4 km/h trots att vi tog i ordentligt! Vi beslutade oss därför att gå in till fiskehamnen Gislövs läge för att övernatta. Sedan tillbringade vi ett par timmar med att söka rum/stuga/camping tills vi gav upp och bar ner vår egen utrustning till stranden strax nedanför strandvillorna utanför hamnen.

Gislövs läge var ett märkligt ställe. Ett villaområde med extremt välvårdade hus och trädgårdar, men knappast några människor. När vi frågade efter rum i pizzerian (som var helt tom) så förklarade de vägen för oss, men tillade att vi kunde fråga vem som helst som vi mötte. Problemet var bara att vägbeskrivningen inte stämde och vi mötte ingen!

Nåja, tältet var rest vid 23 och då började Anders göra i ordning de tre små näbbgäddor som han fångat på släpdrag tidigare under dagen. Rensade, styckade, stekta i smör och vitt vin blev det en fantastiskt god kvällsmat i mörkret. Lite pilligt med benen bara när man inte såg något.

Somnade in ganska trötta av den första dagens motvindspaddling, sol och vind.



Första nattlägret

2/6 08:57; 55.42451,13.76855

Avfärd i strålände morgonväder

2/6 10:58; 55.42254,13.75186





Skånsk kustidyll



Första näbbgäddan krokad! Efter tre i tät följd tog Anders in draget

2/6 12:29; 55.39597,13.60852



Stranderrosion
På väg runt Sveriges sydspets – Smygehuk

2/6 12:57; 55.38407,13.57101
2/6 15:45; 55.34471,13.37970



Angör Smygehuk 16:08
Hamnen har stora problem med ruttnande tång och sjögräs som driver in

2/6 16:34
2/6 16:38





Vårt lunchställe, Smyge Fiskrökeri, Sveriges sydligaste restaurang!



Smyge fyr



Gislövs läge

2/6 21:25

Onsdag 3/3 58 km (13 idag)

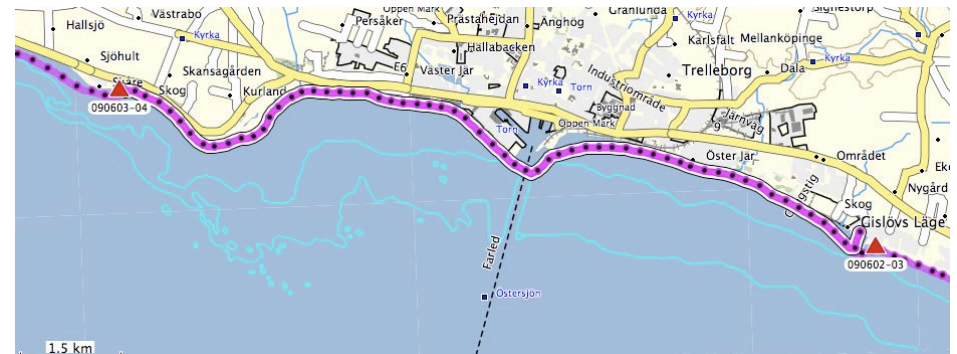
En mycket frustrerande dag! Fint väder med solsken hela dagen men tyvärr en tilltagande NV vind (10-13 m/s enligt kustvädret) som fick oss att ge upp efter bara 2,5 h paddling.

Startade från Gislövs läge 10:40 och angjorde Skåre fiskeläge vid 13 efter att ha kämpat hårt i motvinden. Falsterbokanalen låg inom räckhåll men vinden var så stark att vi beslutade bida tiden och vänta på att blåsten skulle bedarra för att slippa trötta ut oss för några futtiga km/h. Tyvärr minskade vinden lite grand först efter 20. I valet och kvalet om vi skulle nattpaddla ringde jag upp Gunilla och bad henne kolla kustvädret för de närmaste dagarna. Inte bra! NV frisk vind väntas både torsdag och fredag sakta vridande mot V. Dessutom skulle ett regnväder dra förbi i natt.

Eftersom vi knappast ville gå ut genom kanalen och möta 10 m/s havs-
sjö kändes det inte speciellt meningsfullt att fortsätta i natt; speciellt inte i
mulet och regn.

Alltså nattar vi nu på stranden utanför Skåre hamn. En fin liten pittoresk by med överdådigt skötta småhus vid hamnen och några villor runt omkring, alla med fantastiska trädgårdar. Men absolut inget att göra! Vi har promenerat igenom byn några gånger, vandrat längs stranden och tittat på gamla försvarsanläggningar från 1600-talet. Anders har sovit några timmar, jag har mest plockat och slöat och tagit en dusch i hamnstugan. Det tråkiga är att redan nu veta att schemat spricker trots att jag känner mig i god paddelform och trots att vädret i princip är vackert...

Utanför tältet lyser månen och vinden brusar. Från Trelleborg ser man en kontinuerlig färjetrafik av och an mot Tyskland.





Gislövs läge
Gislövs läge

3/6 10:10
3/6 10:11



Ingen sjö, men motvind!
Utanför Trelleborgs hamnpir

3/6 11:07; 55.36442,13.19591
3/6 11:35; 55.36629,13.15638





Landat i lä vid Skåre fiskehamn

3/6 13:22; 55.37556,13.05562





Skåre (1) är ett genuint skånskt fiskeläge med små låga hus, gränder och gästhamn. Vid hamnen finns färsk fisk till försäljning. Här finns även en badplats.

Skåre skansar (2) är resterna av en försvarsanläggning för kanoner sammanbundna av en långsgående vall. Den uppfördes på 1600-talet som strandförsvar mot de båtar som trafikerade djuprännan längs kusten.

Karl XII-monumentet (3). Karl XII landsteg vid Stavstensudd 1715 efter krigsåren i Europa.

Skegriedösen (4) är en stenkammargrav från bondestenåldern, ca 5 000 år gammal.

Maglars gamla kyrka (5) är en tegelkyrka från 1100-talet. Kyrkan var i många år en "ödekyrka", men renoverades och togs åter i bruk 1971.

Skegie mölla (6) är en s.k. markholländare. Den byggdes 1897 och var i drift till 1981.

Falsterbokanalen (7) byggdes under andra världskriget. Tyska mineringar gjorde vanlig sjöfart kring Falsterborevet omöjlig. Kanalen invigdes 1 augusti 1941. Idag finns en populär gästhamn i nordvästra delen.

Fotevikens museum (8) levandegör vikingahistorien med vikingatida bymiljö, mat, hantverk, traditioner, lekar och spel. Naturen i Foteviksområdet är speciell och här finns många sällsynta djur- och växter.

Skånörs hamn (9) invigdes 1881. Hamnen är idag en välbesökt fritids- och gästhamn med full service.

Utanför Falsterbohalvöns sydvästra spets, Ugglehadden, ligger den fem kilometer långa sandön **Måklippen (10)**, Sveriges äldsta naturreservat.

Bästmuseet (11) vid Kämpinge fiskeläge har förutom utställningar även affär och bärmstensnideri.



Karl XII-monumentet



Måklippen



Bästmuseet



Skåre



Skåre skansar



Skegriedösen

Skåre is a genuine fishing village typical of skåne, and is located five kilometers to the west of Trelleborg, with small, low houses, alleys and visitor's harbour. Nearby, one can find a beach for bathing and golf course. Not far from Skåre lies the formidable Skåre Skansar - a defensive structure for cannon and connected with a long wall. It was constructed in the 17th century as part of the coastal defences against the enemy ships that travelled the channel between just off the coast. One can also see the King Karl the 12th monument - built in the memory of King Karl the 12th's landing in the year 1715, after the years of war in Europe. Just off the north-western point of the Falsterbo peninsula, Ugglehadden, is the five kilometer long sand island known as Måklippen, Sweden's oldest nature reserve. Falsterbo museum brings the history of the Vikings to life with an authentic Viking village with food, craft, traditions, games and pastimes. The nature in the Fotevik area is very special, boasting many rare species of animal and plant life.

VELLINGS KOMMUN SVEDALA KOMMUN Trelleborg LÖVE MER Trelleborg PILELANDET NATUR & KULTUR. Detta projekt är delfinansierat genom INTERREG IIA Öresundsregionen, EUROPEISKA UNIONEN Europeiska Regionala Utvecklingsfonden För mer information: www.pilelandet.com



Skåre och vår lägerplats
Skåre skansar

satellitbild från eniro
3/6 19:29



Torsdag 4/3 106 km (48 idag)

Jag vaknade som vanligt (i tält) en gång i timmen (men sover för övrigt utmärkt) och när jag såg att det var lugnt och solen var uppe väckte jag Anders vid 6. Vi åt en relativt snabb frukost och packade ihop så vi kom iväg redan 07:30. Var vid Falsterbokanalerna en timme senare men då hade det tyvärr redan börjat blåsa upp en frisk NV.

Fortsatte norrut efter kanalen på extremt långgrund vatten förbi fågelöarna upp till den utskjutande halvön utanför kalkbrotten vid Klagshamn som vi nådde ytterligare ett par timmar senare. Det var en kamp mellan "pest och kolera" som Anders uttryckte det – antingen paddla i den grova sjön på djupare vatten, eller (som vi gjorde) på grunt vatten och slå i paddlarna i botten hela tiden. Upp till brofästet tog det ytterligare en timme och sedan fortsatte vi i grov sjö in i Limhamns småbåtshamn där vi gick iland efter 5,5 h oavbruten paddling.

Vi åt dagens lunch på hamnkroger (kotletterad, potatis, dragonsås, sallad) medan kläderna hjälpligt torkade på elementen i matsalen.

Efter lunch, kaffe och vila fortsatte vi i mycket grov sjö vidare förbi "Ön" med flotta nybyggda hus, förbi Ribersborgsbadet, runt Malmö västra och östra hamnar upp till strandängarna vid södra delen av Lommabukten som vi angjorde strax före 20.

Vi gjorde ett par misslyckade försök att undvika havssjön. Dels genom att passera innanför "Ön" men det var stopp vid bron, dels genom att passera innanför hamnarna runt Malmö genom kanalsystemet, vilket inte heller visade sig vara möjligt.

Sjön var mycket oregelbunden och krabb med ca 1,5 m vågor snett emot. Jag tyckte det var på gränsen till nöjsamt och trodde också vid ett tillfälle att jag hade tappat Anders bakom mig så jag började paddla tillbaka men han hade legat några hundra meter utanför mig (och njutit...) så det var därför jag inte sett honom i vågorna.

När vi kom fram till Lomma strandängar var vi ordentligt blöta och kalla! Vi gjorde i ordning tältet snabbt och kröp in för att värma oss och laga kvällsmat (och dricka whisky). Under kvällen har vinden tilltagit ytterligare och det faller ett tungt regn på tältet. Det är kallt, blött och sandigt, men med tanke på förhållandena har det varit en effektiv dag.





Från lägerplatsen vid Skåre



Tidig frukost, Skåre

4/6 06:35



Uppbrott i osäkert väder, Skåre

4/6 06:52



Genom Falsterbokanalen
Öresund, utanför Klagshamn

4/6 08:37; 55.39909,12.94426
4/6 10:54; 55.50514,12.90375



Öresundsbron
Lunch i Limhamn

4/6 12:25; 55.56352,12.88963
4/6 15:35





Nattläger utanför Lomma efter en hård dags paddling. Malmö och Turning Torso i bakgrunden

4/6 20:17; 55.66021,13.05708



Ett förklarat ljus över Öresund från tältet

4/6 20:24

Fredag 5/6 145 km (38 idag)

Det regnade och blåste hela natten så vi steg inte upp förrän det blev uppehåll. Åt frukost i tältet, torkade tältet som hade stått i en rejäl pöl som samlats på presenningen och packade ihop.

Kom iväg 11:15 och paddlade norrut på grunt vatten för att undvika sjön. Kraftig motvind hela vägen. Gick in till Vikhög, ett litet fiskeläge strax söder om Barsebäck vid 14 för att vänta ut vinden. Det kändes meningslöst att behöva kämpa sig fram med en fart av 4-5 km/h.

Vi fick utnyttja båtforeningens stuga för att äta vår lunch när regnet kom och satt sedan båda och somnade efter maten p.g.a. värmen och stillheten inne i klubbhuset.

Vid 17 hade vinden mojnat en del så vi tyckte vi kunde paddla vidare. Så småningom blev det riktigt stillsamt med omväxlande sol och svarta moln som drog förbi och släppte lite regn. Vi paddlade Lundåkrabukten upp på grunt vatten mot Landskrona. Det var bara någon meter djupt när vi befann oss 500 m från stranden och ibland fick man se upp så att man



inte fastnade i sanden där ute! Vi fick kryssa mellan bränningarna för att hitta lagom lugnt och lagom djupt vatten.

Passerade förbi Landskrona med ett dramatiskt lågt svart moln ovanför oss och gick till sist in några km norr om staden på en fin liten strand mitt emot Ven där vi reste tältet ovanpå ett gammalt skyttevärn. Fantastisk solnedgång och månuppgång ovanför ett (äntligen!) lugnt hav. Hoppas busvädret är slut nu...



Morgonregn på tältet
Packar ihop under ett (tillfälligt) uppehåll

5/6 08:56
5/6 10:45





Badbrygga ut över det långgrunda vattnet utanför Bjärred (detalj från eniro)

5/6 12:45; 55.70977,13.02546



Paus i Vikhög
Utsikt mot Barsebäck

5/6 15:30; 55.72837,12.95746
5/6 15:33



Anders sover efter maten i båtföreningens klubbhus

5/6 15:34



Passerar Barsebäck
Lågt moln över Landskrona

5/6 17:24; 55.74866,12.90448
5/6 19:10; 55.82991,12.89480



Öresundsvarvet
Öresundsvarvet

5/6 19:53
5/6 20:02





Landskrona skyline

5/6 20:13

Koloniområde på Gipsön utanför Landskrona

5/6 20:15





Utsikt över Ven från nattlägret

5/6 21:57; 55.90993, 12.80535

Lördag 6/6 194 km (49 idag)

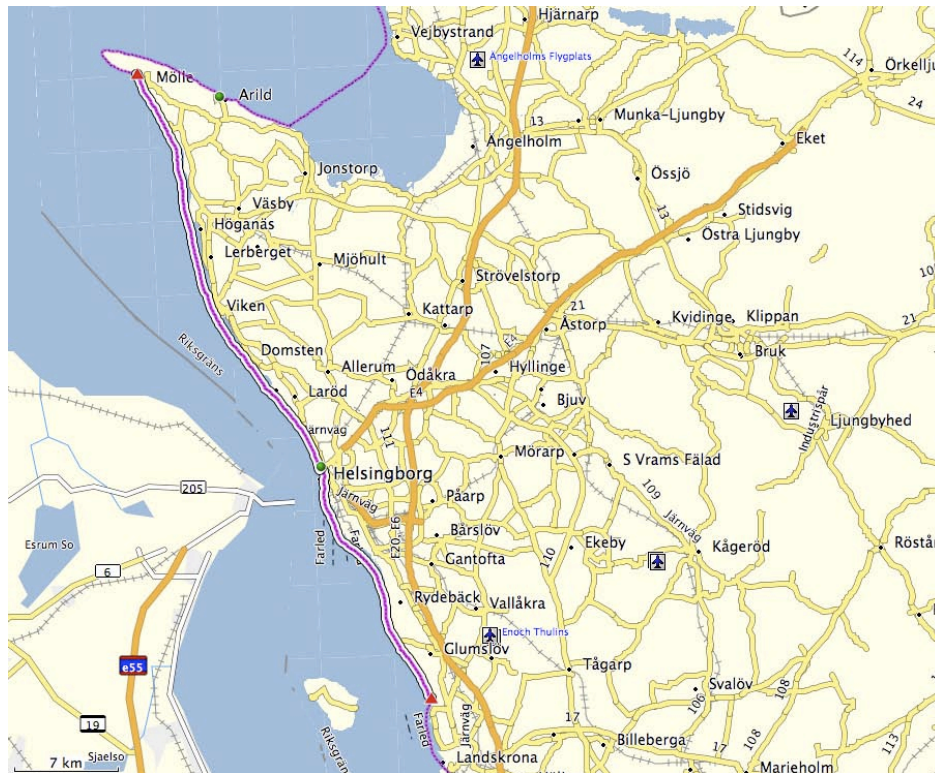
Äntligen en dag med riktigt bra väder. Vind från SO hela dagen och inget regn! Kom iväg vid 09:15 och paddlade 2,5 h upp till Helsingborg där vi tog in vid de nybyggda husen längs kajerna i inre hamnen. Vi åt stadig lunch på en av de otaliga små krogarna (lättölen kostade 32kr/33cl!!), provianterade inne i stan och avslutade med en latte på ett hamnkafé.

Sedan iväg med medvinden och medströmmen som gjorde att vi tidvis loggade 9 km/h. Tyvärr avtog strömmen ganska snart efter Helsingborg. Förbi alla små mönstersamhällen, Höganäs, Nybostrand, Lervik och Mölle.

Strax efter Mölle valde vi att gå in till den sista möjliga anöringsplatsen innan de branta klipporna och stenarna på Kullens spets tog över.

Tältar nedanför en fantastisk bergssluttning med krypande ekar, askar, björnbärssnår och rosor invävda i murgröna. Spektakulärt!

Fortfarande kallt men hyggliga väderutsikter också för i morgon.



Alabodarna
Helsingborg

6/6 09:46; 55.93393,12.77956
6/6 11:32





På väg in för lunch och proviantering i Helsingborg




Kullen och Mölle

6/6 18:34; 56.27030,12.50130




Kläder på tork vid vårt nattläger nedanför Kullen strax utanför Mölle

6/6 19:47; 56.28953,12.48440



Kullens imponerande berg som trevlig kontrast mot all sand




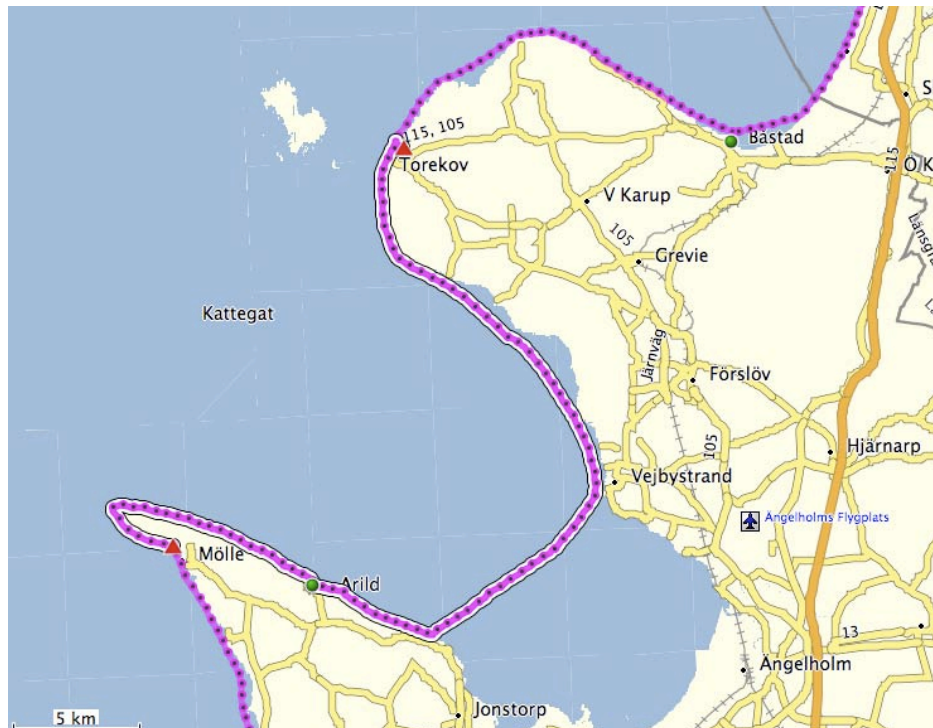
6/6 20:13

Söndag 7/6 238 km (44 idag)

Inledde dagen med en tidig frukost och sedan en fin promenad 700 m bort till det anrika strandkaféet, upp på Kullens berg och vägen ned genom Mölle tillbaka. Kom iväg i kanoterna 9:40 och rundade Kullen bara för att möta byig ostlig motvind.

Paddlade förbi Lars Vilks "Ladonia" med drivvedskonstverket "Nimis" längst ut på klipporna. Riktigt spännande! Fortsatte sedan till den lilla byn Arild där vi tog in för att pusta ut. Åt macka och glass från strandkaféet innan vi fortsatte inåt Skälderviken till smalaste punkten (ca 9 km) där vi korsade över. Sedan halv medvind ut längs Bjärehalvön. Trots medvinden så kallt att det inte gick att paddla utan jacka. Efter Torekov tog vi in på en sandstrand för nattläger strax före 19.

Iskall kväll, men fantastiskt ljus när kvällssolen strålade mellan små sprickor i de låga molnen. Satt ute i kylan till 23 då vi gick in i tältet och knöt oss för dagen.



Kullen

7/6 07:05; 56.29048,12.47981



Strandkaféet vid Kullens fot



Mölle från "Italienska vägen" uppe på Kullen

7/6 07:32; 56.29022,12.48919



Mölle

7/6 07:40-45





På väg mot Kullens spets

7/6 09:50; 56.29114,12.46950



7/6 09:57; 56.29410,12.45798



7/6 10:02; 56.29804,12.44993



Kullens fyr



Lars Vilks "Nimis"



Arild

7/6 11:56; 56.27775,12.57222
12:43



12:44
12:58





Vejbystrand
Kullens siluett i söder

7/6 15:52; 56.30931,12.75558
7/6 16:13; 56.33070,12.74585







Nattläger strax N Torekov med utsikt över Hallands Väderö

7/6 19:51; 56.43154, 12.63246





Måndag 8/6 266 km (29 idag)

Ännu en dag med vinden emot oss på ett sanslöst sätt. Vi paddlade i måttlig motvind runt Bjärehalvöns udd bort till Hovs hallar som var riktigt imponerande stenväggar och stenpelare av uppsprucket berg. Fortsatte sedan österut till Båstad där vi gick iland och tog en snabblunch hos några glada amatördamer som drev ett litet kafé/matställe nere vid hamnen. Pasta med laxsås var dagens lunch som vi fick backa på när de såg hur hungriga vi var. På det kaffe och rabarberkaka.

Kom iväg igen efter 1,5 h och korsade över till Laholmsbukts insida. Men medan vi åt lunch hade vinden hunnit vända och det blåste snabbt upp en hård NV från havet in mot den långa sandstranden. Det blev allt svårare bränningar som vi försökte kryssa mellan men som ändå sköljde över oss titt som tätt. Efter att ha stångats länge i blötan längs den fantastiska beachen utanför Skummeslövsstrand och Mellbystrand gav jag till slut upp när bränningarna började flyta ihop och det inte längre fanns något utrymme att kryssa mellan dem. Både jag och kanoten var då helt genomblöta inifrån och ut.

Vi lät oss spolans upp på stranden, bytte kläder och torkade ur kanoterna innan vi promenerade bort några hundra meter till ett restaurangtält som låg ensamt på stranden. Därifrån gick vi upp över sanddynerna och vandrade runt i Mellbystrand som var spökligt tomt och lugnt så här innan säsongen. Hittade ett litet utefik där vi fick kaffe, våffla med hjortronsylt och glass som de enda gästerna och efter att ha läst GP från första till sista sidan och slöt i solen tills de började stänga, utan att vinden avtagit, beslutade vi oss för att hitta någonstans att stanna för natten.

Fick till slut ett rum på "Hallandsgården", som var mitt i en omfattande renovering, för 450 svarta kronor (mot ordinarie 790 vita). Gick ner till kanoterna och plockade med oss vad vi behövde för natten och till frukost, lämpade av det i rummet och fortsatte till en öppen pizzeria där vi också blev de enda gästerna.

Klockan är nu 23:30 och trots ett bedrövligt paddelväder är detta en spännande resa genom ett Sverige man annars inte skulle få uppleva!



På väg mot Hovs Hallar

8/6 11:40; 56.46842,12.69920








Båstad badhus
Båstad hamn

8/6 13:23; 56.43781,12.83978
8/6 14:47





Iland på Mellbystrand efter ett par blöta timmar i bränningarna

8/6 17:51; 56.50952,12.94127



Mellbystrand

8/6 17:51-18:00





Strandhotellet i Mellbystrand, öde och halvt förfallet



8/6 19:35





Strandkrogen "Chill Out", öppen men tom

Tisdag 9/6 318 km (52 idag)

Jag purrade Anders vid 7 och vi tog en dusch och åt frukost på trappan medan hantverkarna samlades kring Hallandsgårdens renoveringsprojekt. Kom iväg vid halv tio och paddlade under idealiska (!) förhållanden mot NV. Sol och måttlig medvind.

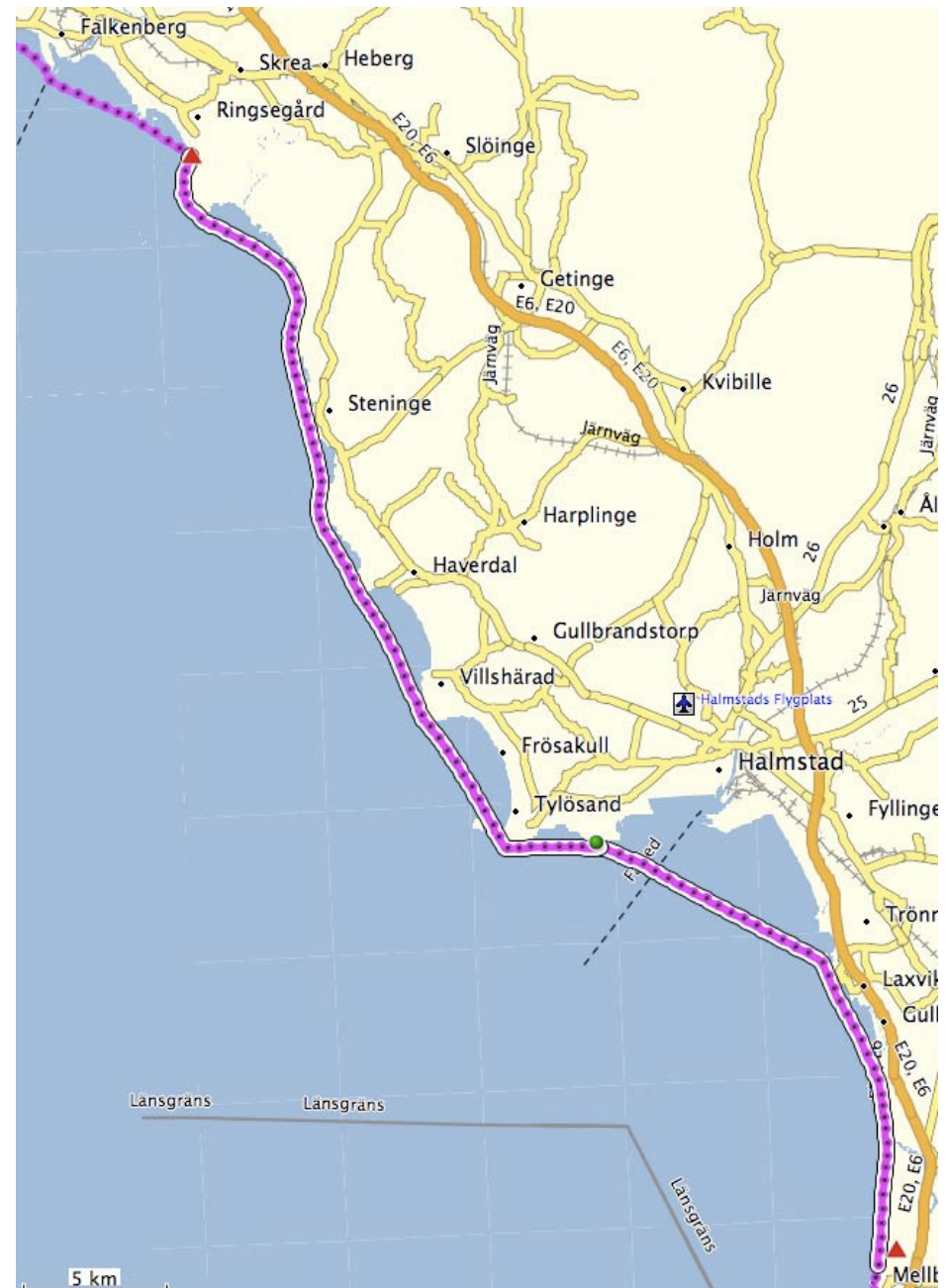
Regnfronten tornade upp sig bakom oss och det började successivt blåsa mera med onödigt växande havssjön, men den positiva riktningen höll i sig.

Gjorde ett kort uppehåll innanför Tyludden och fortsatte sedan norrut i allt mer mulet väder. Regnet kom vid 18-tiden och vi beslutade oss för att slå läger eftersom det troligen bara skulle öka under kvällen och natten.

Tältar 5 km SO Falkenberg innanför en sandstrand och regnet smattrar på tältduken.

Tylön i lä bakom Tyludden (innan regnet kom)

9/6 14:16; 56.64503,12.72173



Onsdag 10/6 366 km (48 idag)

Trots dåliga väderutsikter en riktigt bra paddeldag! Vi steg upp och åt frukost när regnet gjorde ett uppehåll strax efter 7. Upphållet visade sig sedan vara permanent så vi kunde komma iväg någorlunda torra och i ordnad form strax före 10 och paddlade sedan i 4,5 h upp till Träslövsläge. Tidvis ganska grov sned motsjö men annars OK väder för paddling. När vi rastade sken faktiskt solen genom gluggar i molnen.

Hamnen var inte speciellt välkomnande, det stod PRIVAT på det mesta och t.o.m de offentliga toaletterna hade kodlås för att förhindra tillfälliga besökare...

Vi vandrade upp till en ICA-affär ca en km in i samhället och proviantade. Därefter gick vi till ett litet bageri och fikade. Vi var nog bland de första kaffegästerna där för kunderna i bageriet kom in och glodde på oss och kommenterade det speciella med att kunna få kaffe där.

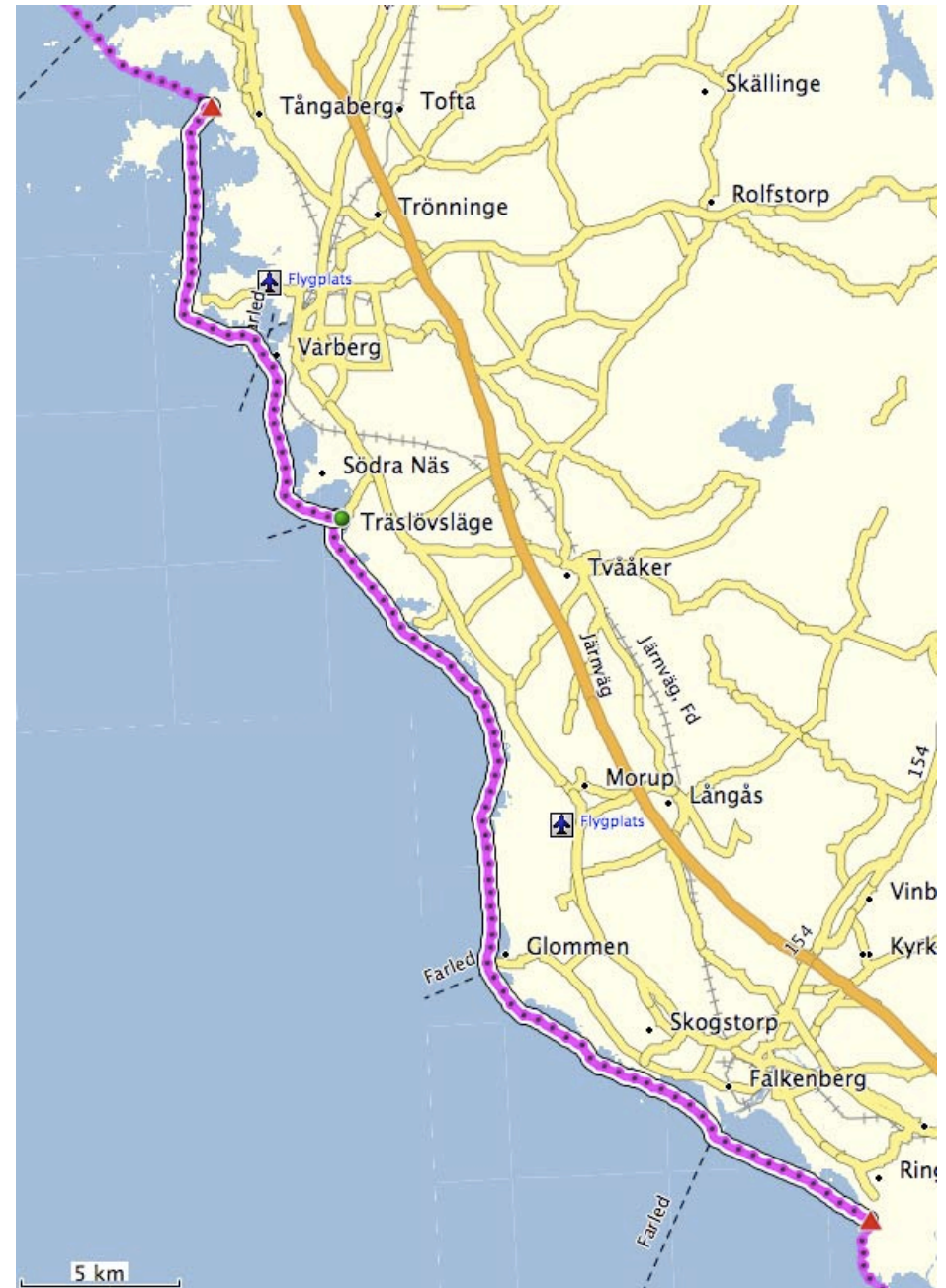
Fortsatte vid halv sex ytterligare några timmar upp förbi Varberg in i en liten skärgård strax söder om Ringhals. Såg flera sälar på vägen som låg och sträckte på sig i grådasket på stenar i vattenbrynet.

Klockan är nu halv tolv och det lyser ett vidunderligt gult sken över skorstenar som sticker upp över skogen i norr.



Från tältet på morgonen

10/6 08:08; 56.85759,12.54879





Sälar i vila
Träslövsläge

10/6 12:54; 56.98137,12.35032
10/6 14:34



Bageriet i Träslövsläge

10/6 15:50





Träslövsläge





Nattläger

10/6 20:38; 57.17515,12.20369

Torsdag 11/6 404 km (38 idag)

Motvind hela dagen, först ganska måttlig men relativt hög oregelbunden sjö, på eftermiddagen hårdare. Från halv sex oavbrutet regn. SMHI hade spått ostlig vind hela dagen men den blev alltså NV...

Vi passerade Ringhals på förmiddagen (nu har jag paddlat förbi alla svenska kärnkraftverk!) och fortsatte sedan uppåt en liten skärgård som tyvärr inte var tillräckligt djup för att skydda mot sjö och vind.

Lunchrastade på Ustö, en fantastiskt fin betesö med stora härliga ängar och ensnår. Fortfarande ganska vackert väder så vi passade på att vandra runt och slöa ett slag. Stack iväg efter ett par timmar när ovädret redan var inom synhåll.

Avslutade i regn och som sagt hård motvind och tog in vid Sandön utanför Onsala för att skydda oss från eländet. Mitt emot oss på fastlandet sticker det upp olika sorters radioantennerna från Onsala Rymdobservatorium.

Ihållande regn hela kvällen och natten. 1-1 i shack innan vi släckte.

Strax före avfärd, nordvästvinden är redan igång

11/6 09:13







Ustö

11/6 13:00; 57.29528,12.08999







Fredag 12/6 **404 km (0 idag)**

Klockan är 12 när jag skriver. Av allt att döma ligger vi stilla hela dagen. På väderrapporten spåddes dagsregn i stora mängder samt nordlig kuling upp mot 16 m/s. Knappast något rimligt paddelväder eftersom vi måste ut på öppen kust för att ta oss upp till Göteborg som nu är vår planerade slutstation.



Jag släpper ut lite ånga från kaffekokningen

12/6 11:44



Anders passar på att planera kurser

12/6 11:42

Jag sträcker på benen under ett tillfälligt stillnande regn

12/6 17:55





Blöt strandglim



Orkidéer förgyller gråtonerna

Lördag 13/6 435 km (31 idag)

Den sista dagen bjöd i alla fall på vackert väder, om än fortsatt hård motvind. Det märktes att vi började närma oss Göteborg en junilördag. Från Särö och uppåt fanns det plötsligt fullt av fritidsbåtar runt omkring oss från att vi tidigare har varit nästan helt ensamma på sjön.

Stack iväg i uppehåll vid halv nio, det hade regnat så mycket de senaste dagarna att sanden nästan var bortspolad runt kanoterna. Kämpade oss fram i motvinden som inte minskade nämnvärt fast vi försökte låa mellan öar när det fanns tillfälle. Men vi njöt av solen.

Rastade en dryg timme på en liten klippö mellan Särö och sundet innanför Amundöarna. Anders ringde härifrån och lyckades boka en hyrbil med rails på taket från Landvetter så vi hade hemfärden ordnad.

Fortsatte sedan i ytterligare tilltagande vind genom sunden vid Önnered och upp till målgång i Fiskebäcks marina 16:20, betydligt senare än vad vi hade räknat med på morgonen.

Jag stannade kvar med kanoter och packning på kajen medan Anders liftade till Frölunda och tog en taxi därifrån till flygplatsen för att hämta bilen. Vid 18 kunde vi påbörja hemfärden i torra kläder men med mycket blött i bagageutrymmet.

Sammantaget har detta varit ett fint kustavsnitt med mycket att titta på och lätt tillgängliga hamnar och stränder. Det sämsta junivädret på 50 år tillsammans med motvind kan väl bara betraktas som ett rent olycksfall. När jag kommer tillbaka och tar Bohusläns skärgård ska jag ha en säker högtrycksprognos med mig i ryggen...





Lungrast på klippskärgård!



Västkostidyll vid Önnered



Framme i Fiskebäck i väntan på hemtransport

13/6 16:46; 57.64788,11.85222